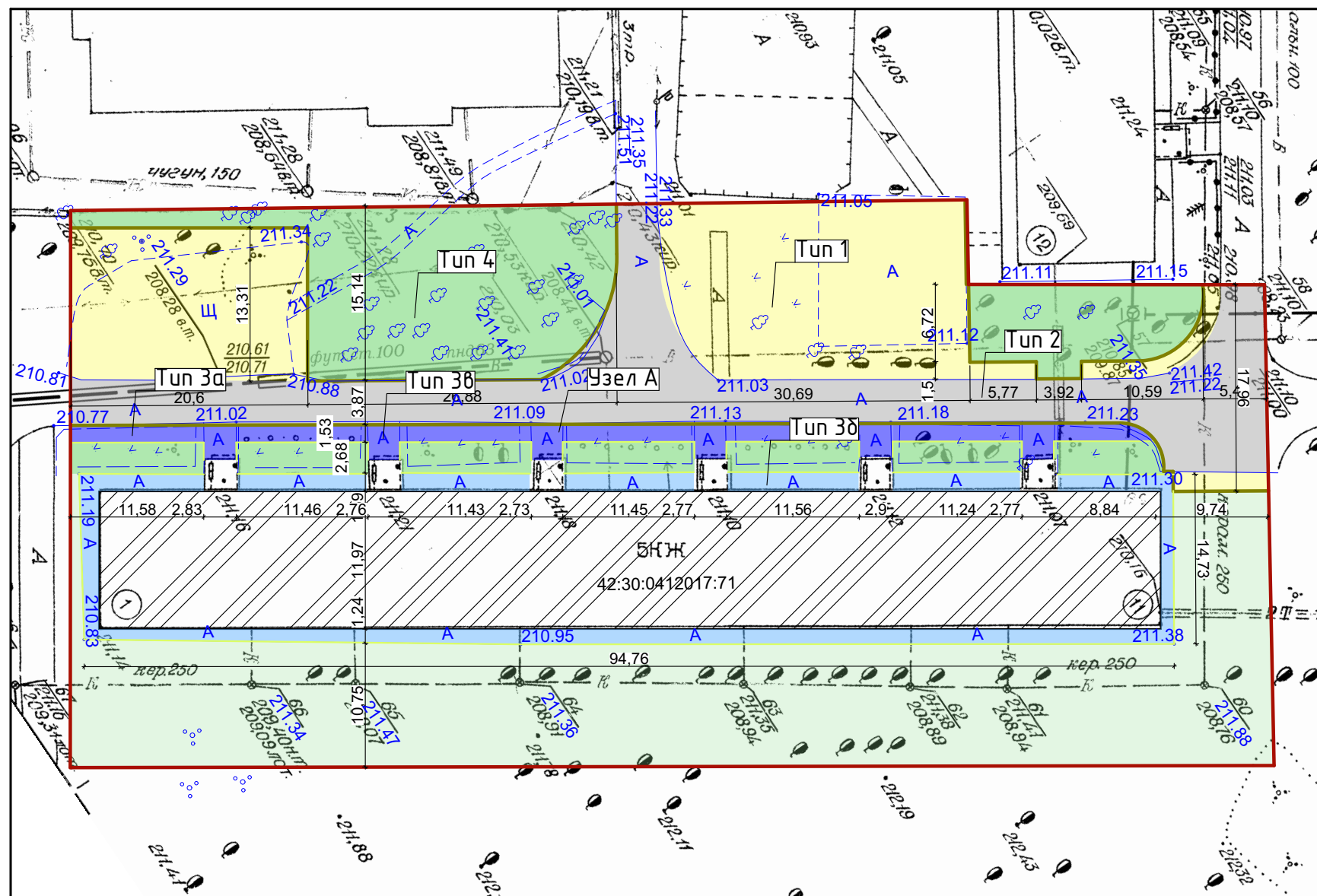


Разбивочный план участка М1:500



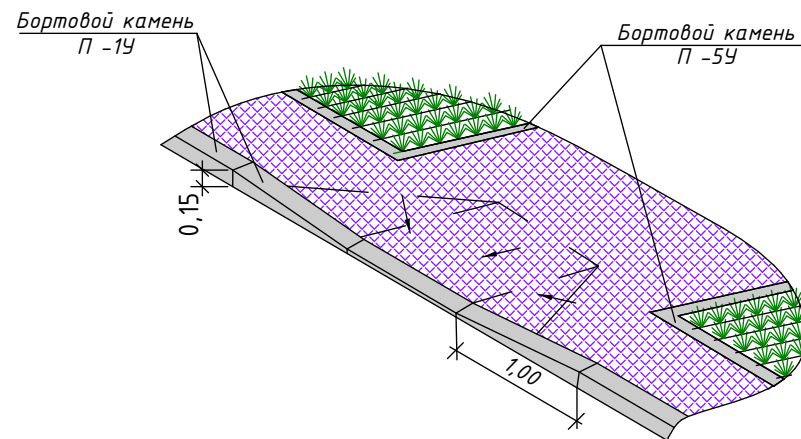
Условные обозначения

- Бортового камня П-1У;
- Бортового камня П-5У.

Функциональные зоны

- Парковка;
- Проезд;
- Озеленение восстанавливаемое;
- Тротуар;
- Отмостка;
- Жилой дом.

УЗЕЛ "А"



- Чертежи раздела ПЗУ разработаны на топографическом плане, предоставленном заказчиком.
- Данный чертеж читать совместно с листами 2, 3.

Ведомость жилых и общественных зданий и сооружений

| Номер на плане | Наименование | Примечания |
|----------------|---------------------------|--------------|
| 1 | Многоквартирный жилой дом | Существующий |

Технико - экономические показатели







| Номер п/п | Наименование | Ед. изм. | Показатели |
|-----------|-------------------|----------|------------|
| 1 | Площадь участка | м2 | 4904 |
| 2 | Площадь застройки | м2 | 1104 |

Таблица объемов работ по благоустройству в границах участка

| Номер на плане | Наименование | Тип | Условные обозначения | Кол-во |
|----------------|--|-----|----------------------|--------|
| 1 | Конструкция дорожной одежды парковок, м2 | 1 | | 719,4 |
| 2 | Конструкция дорожной одежды проездов, м2 | 2 | | 575 |
| 3 | Конструкция покрытия тротуаров, м2 | 3а | | 121,5 |
| 5 | Конструкция покрытия отмостки, м2 | 3б | | 270 |
| 6 | Озеленение (восстанавливаемое), м2 | 4 | | 767 |
| 7 | Конструкция покрытия тротуаров, м2 | 3б | | 52 |

20/01-030-ПЗУ

Кемеровская обл., г. Новокузнецк,
Заводской район, ул. 40 лет ВЛКСМ, 92

| | | | | | | | | | |
|-------------|----------|------|--------|---|------------|---|---|---|--------|
| | | | | | | 20/01-030-ПЗУ | | | |
| | | | | | | Кемеровская обл., г. Новокузнецк, Заводской район, ул. 40 лет ВЛКСМ, 92 | | | |
| Изм. | Кол. уч. | Лист | № док. | Подп. | Дата | Схема планировочной организации земельного участка | Стадия | Лист | Листов |
| Разработал | Жуков | | |  | 14.10.2020 | | П | 2 | 4 |
| Проверил | Кошкина | | |  | 14.10.2020 | | | | |
| Н. Контроль | Мартынов | | |  | 14.10.2020 | Разбивочный план участка М 1:500. Узел "А". Примыкание отмостки к зданию |  | МБУ НГО "Городское управление развития территории" 2020 г. | |
| ГИП | Мартынов | | |  | 14.10.2020 | | | | |
| ГАП | Кошкина | | |  | 14.10.2020 | | | | |